ORTOFOTO

ESTRATTO MAPPA 1:1000
N.C.T. FG. 5 MAPP. N. 180 e 203 parte

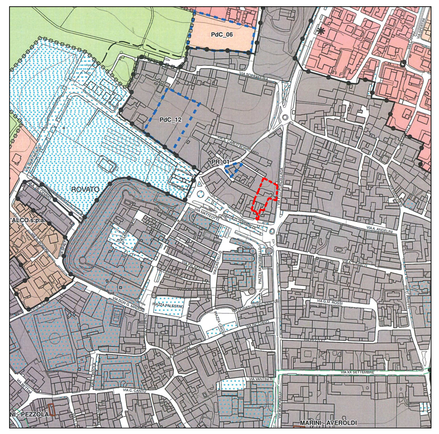

ESTRATTO DI P.G.T. 1:5000
PR - TAV. P1.1 Uso del Suolo

Centri storici e nuclei urbani di antica formazione

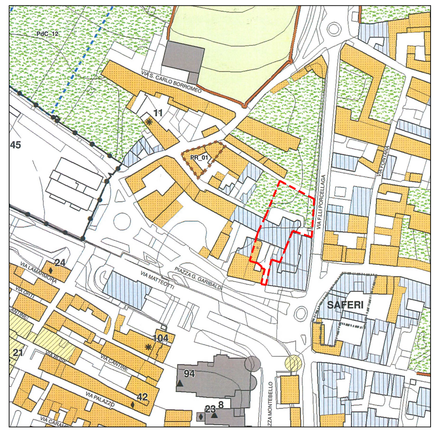

ESTRATTO DI P.G.T. 1:2000
PR - TAV. P3.1 Uso del Suolo nei CS e NAF

A3 - Edifici tipologicamente riconoscibili moderatamente alterati

A4 - Edifici di interesse ambientale molto ristrutturati e moderni
- Edifici non storici non coerenti con il tessuto storico
- Edifici in contrasto con l'ambiente storico
- Edifici completamente trasformati ma coerenti con l'impianto storico

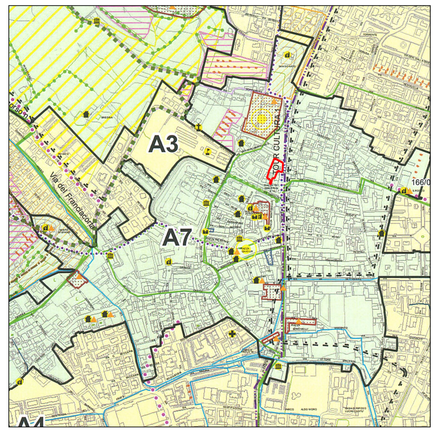

ESTRATTO DI P.G.T. 1:8000
DP - TAV. P4 CARTA DELLA SENSIBILITA' PAESAGGISTICA

Classi di sensibilità associate agli ambiti

molto elevata

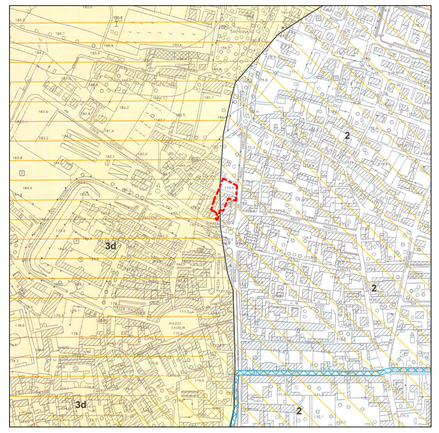

ESTRATTO DI P.G.T. 1:5000
DP - TAV. G6 CARTA DELLA FATTIBILITA' GEOLOGICA

CLASSE 3 - FATTIBILITÀ CON CONSISTENTI LIMITAZIONI

3d - Aree genericamente caratterizzate da terreni con caratteristiche geotecniche da mediocri a scadenti.

CLASSE 2 - FATTIBILITÀ CON MODESTE LIMITAZIONI

2 - Aree pianeggianti nelle quali le caratteristiche geotecniche dei terreni sono generalmente buone; il grado di vulnerabilità delle acque sotterranee è comunque medio-alto.

PLANIMETRIA DI RILIEVO

PERIMETRO AREA DI PROPRIETA'

EDIFICI DI PROPRIETA'

REGIONE LOMBARDIA — PROVINCIA DI BRESCIA

COMUNE DI ROVATO

PIANO DI RECUPERO PER INCREMENTO DI SUPERFICIE COPERTA E LORDA

NELL'EDIFICIO RESIDENZIALE
SITO IN PIAZZA GARIBALDI N. 15

OGGETTO:	TAVOLA
ESTRATTI CARTOGRAFICI PLANIMETRIA DI RILIEVO	01
AGGIORNAMENTO DEL	SCALA: 1:100

IL PROGETTISTA
arch. Diego Zafferri

IL COMMITTENTE
SIG. SCALVI GIANBATTISTA
SIG.RA CAVALLI GIUSEPPINA

Data: NOVEMBRE 2025

ARCHITETTURA 5A ASSOCIATI
Arch. F. Fogazzi, Arch. D. Zafferri, Geom. F. Paruta
Via S. Andrea 73 Rovato (BS) tel. 0307242000 - 0305285253
mail: studio@architettura5a.it ; studio.architettura5a@pec.it

A norma di legge il presente disegno non potrà essere riprodotto nè consegnato a terzi nè utilizzato per scopi diversi da quello di trascrizione senza l'autorizzazione scritta di questo studio tecnico che ne detiene la proprietà.

F:\ROVATO\SCALVI CAVALLI - PIAZZA GARIBALDI\02 - PIANO DI RECUPERO\01- DISEGNI\TAVOLE.DWG