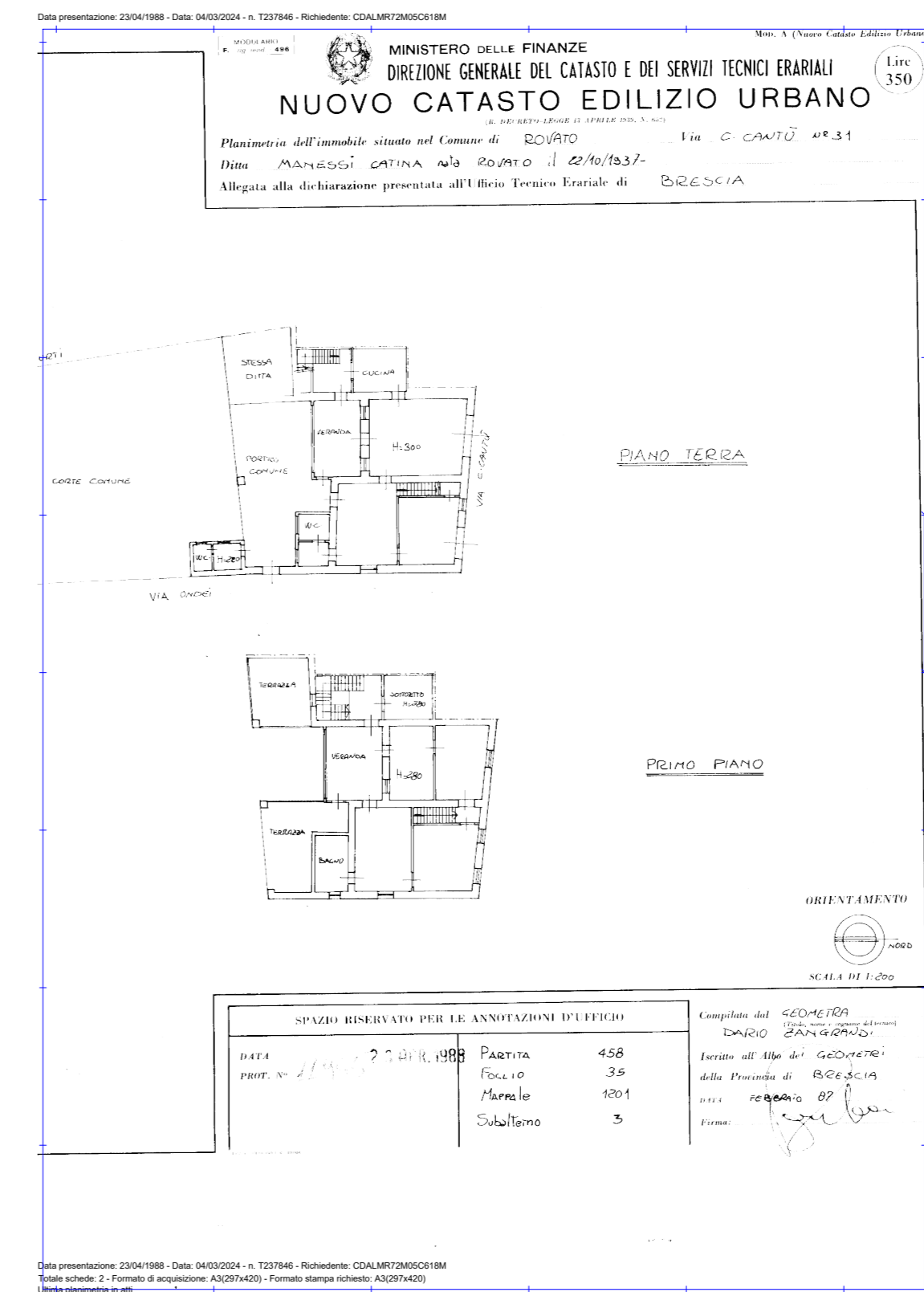




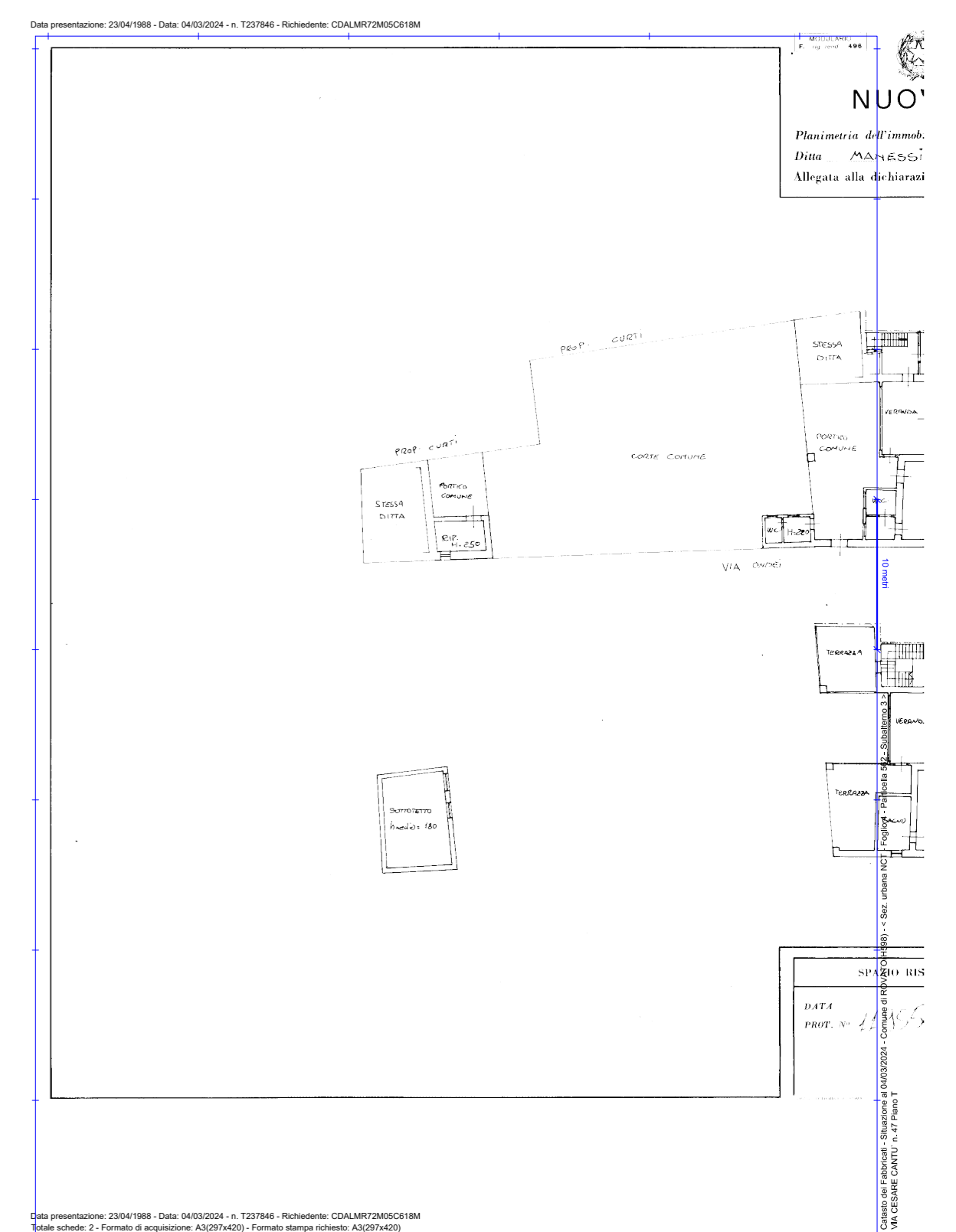
FOTO PROSPETTO NORD



AEROFOTOGRAMMETRIA



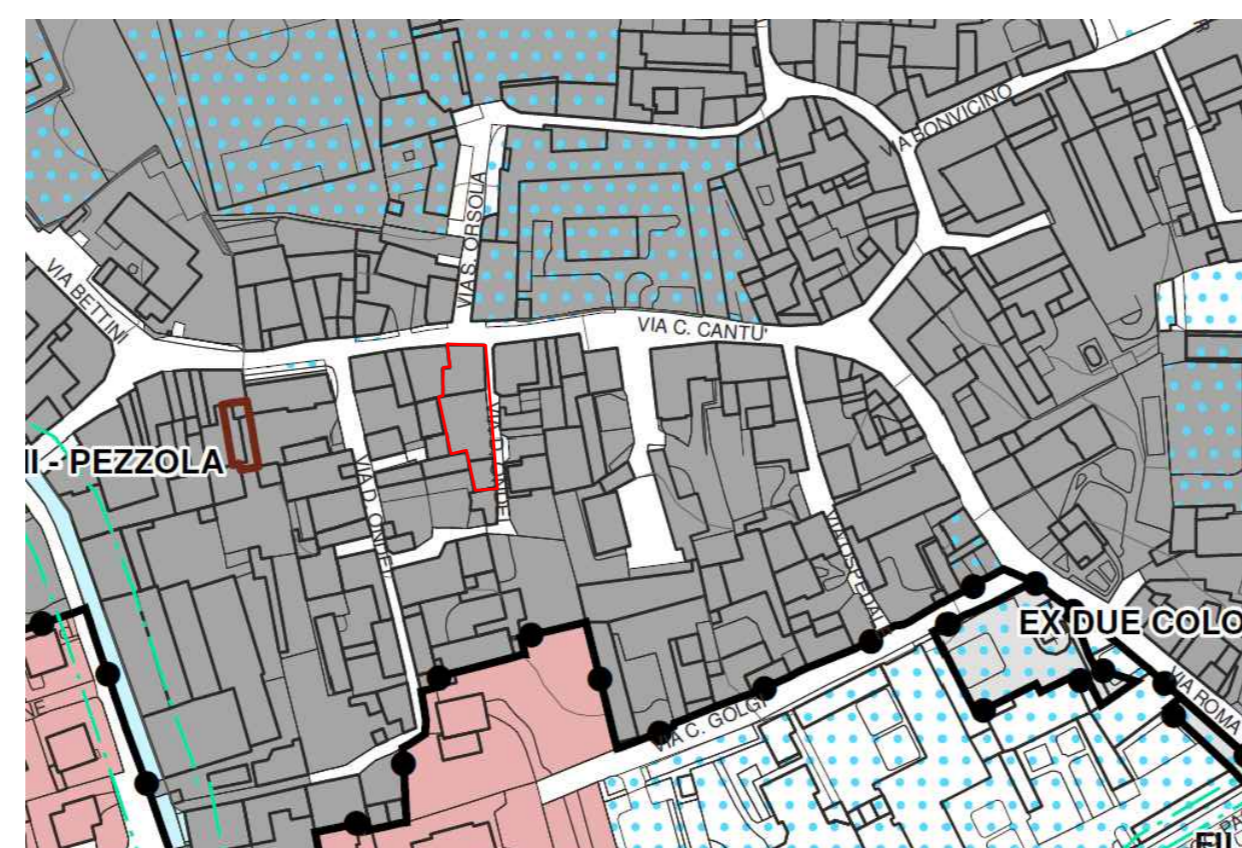
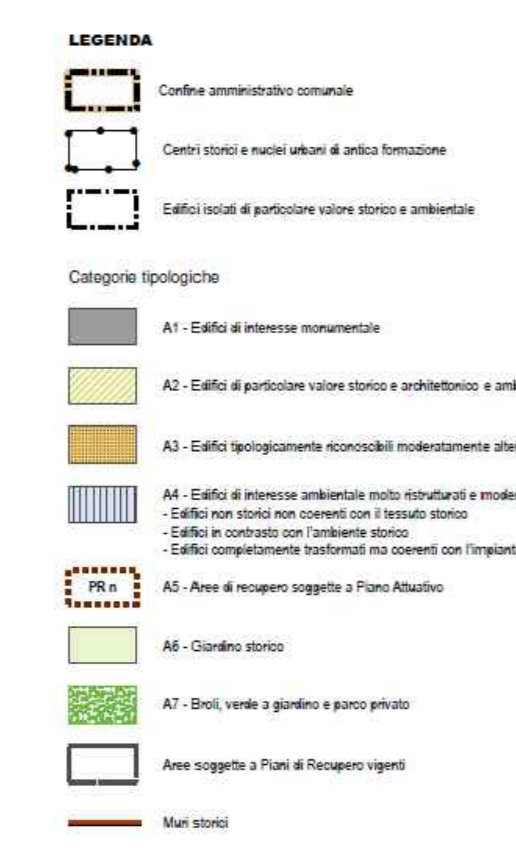
ESTRATTO CATASTO FG.4 PART.562 SUB 3



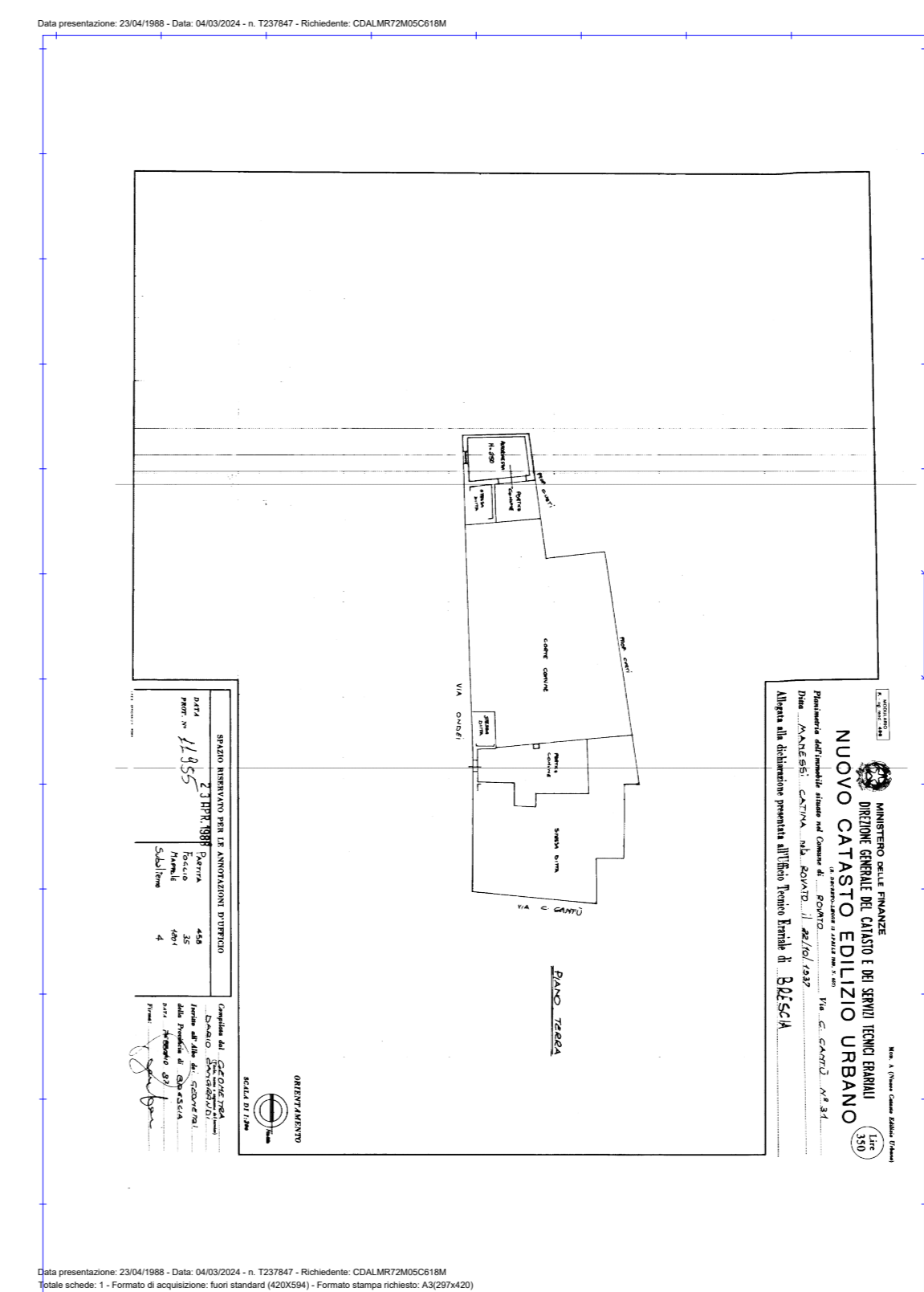
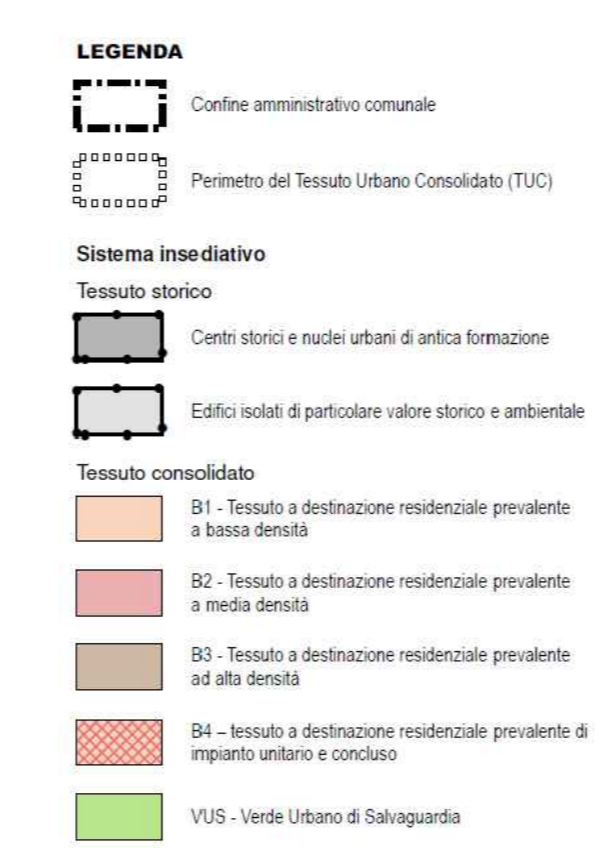
ESTRATTO CATASTO FG.4 PART.562 SUB 3



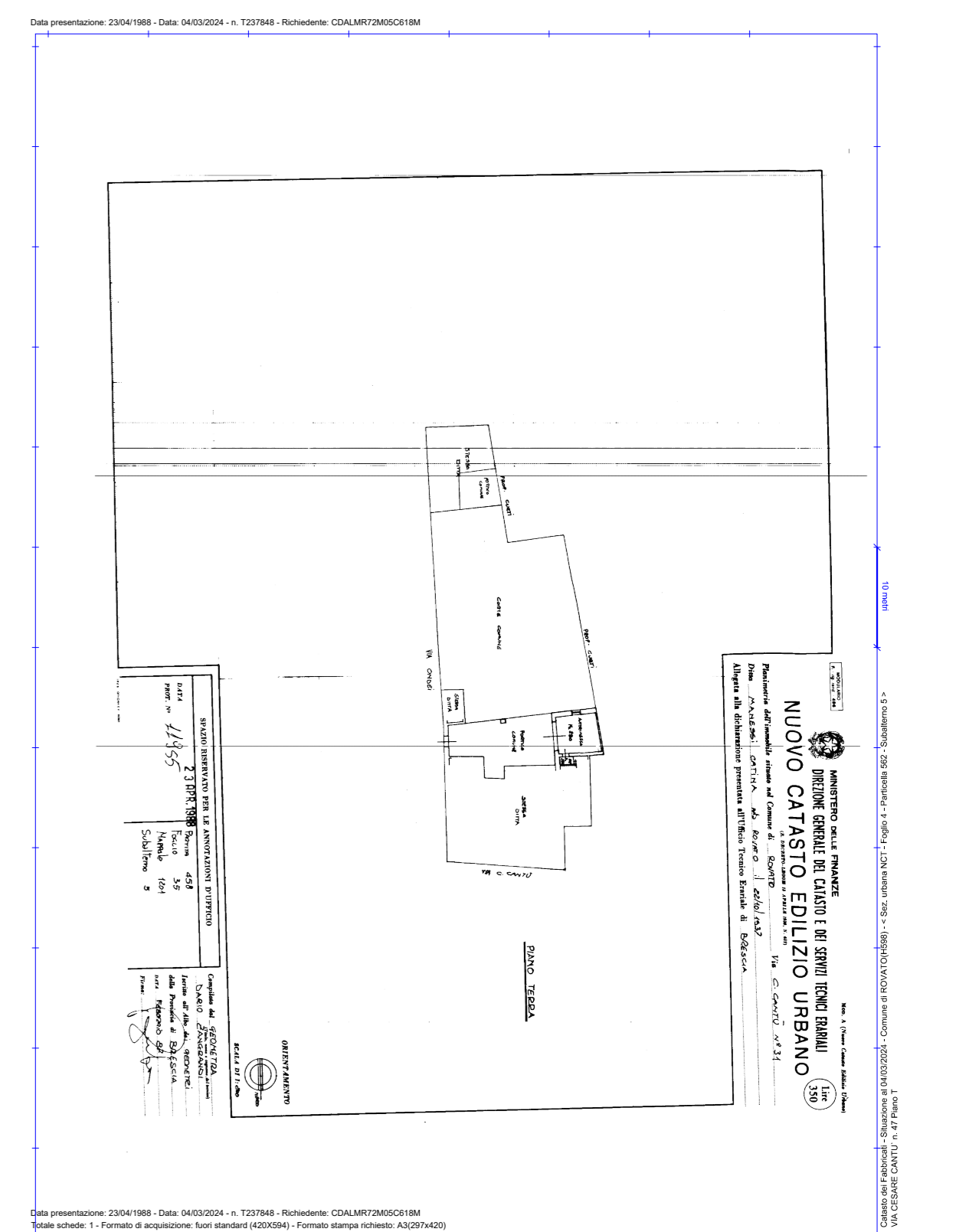
092rvt-p3.1pr\_05\_naf\_1\_rovato



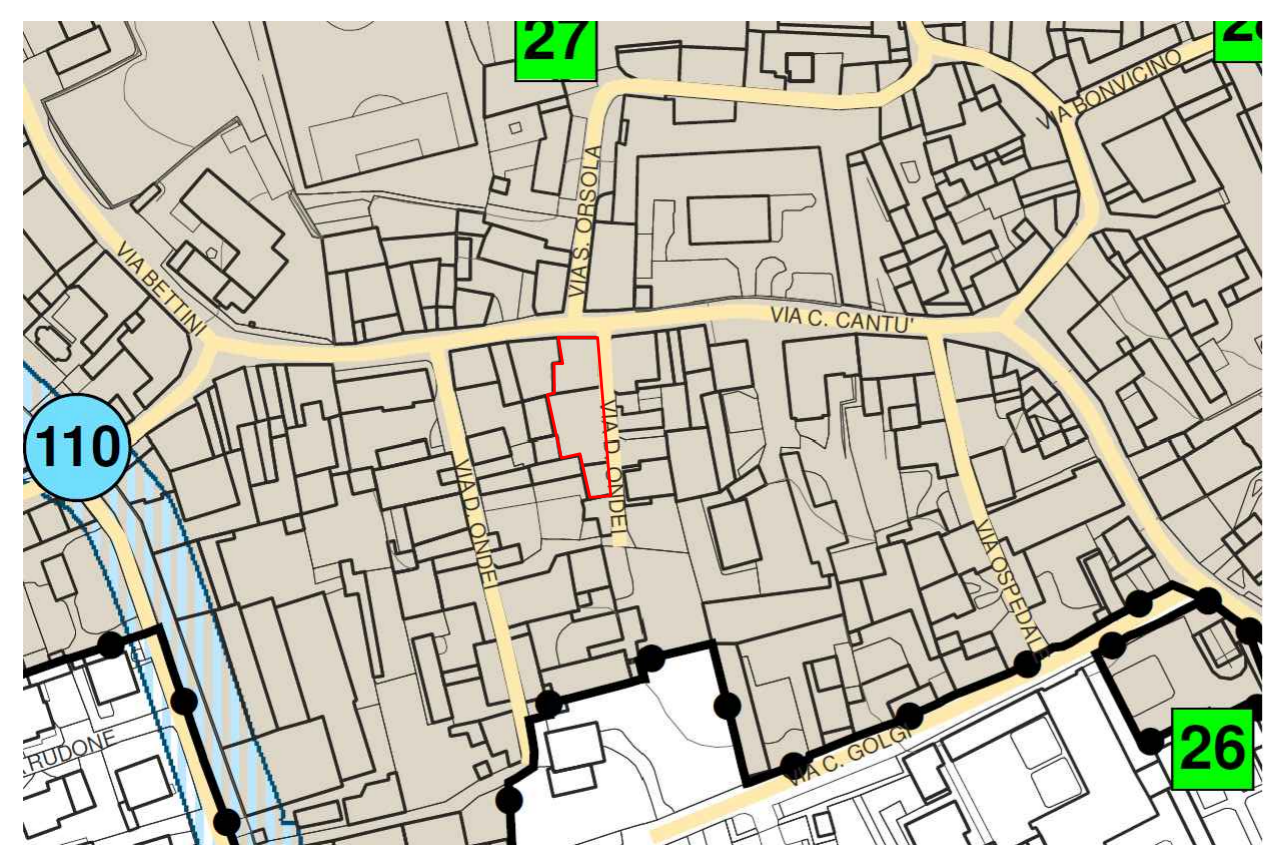
092rvt-p1.1pr\_05\_r00\_uso-suolo



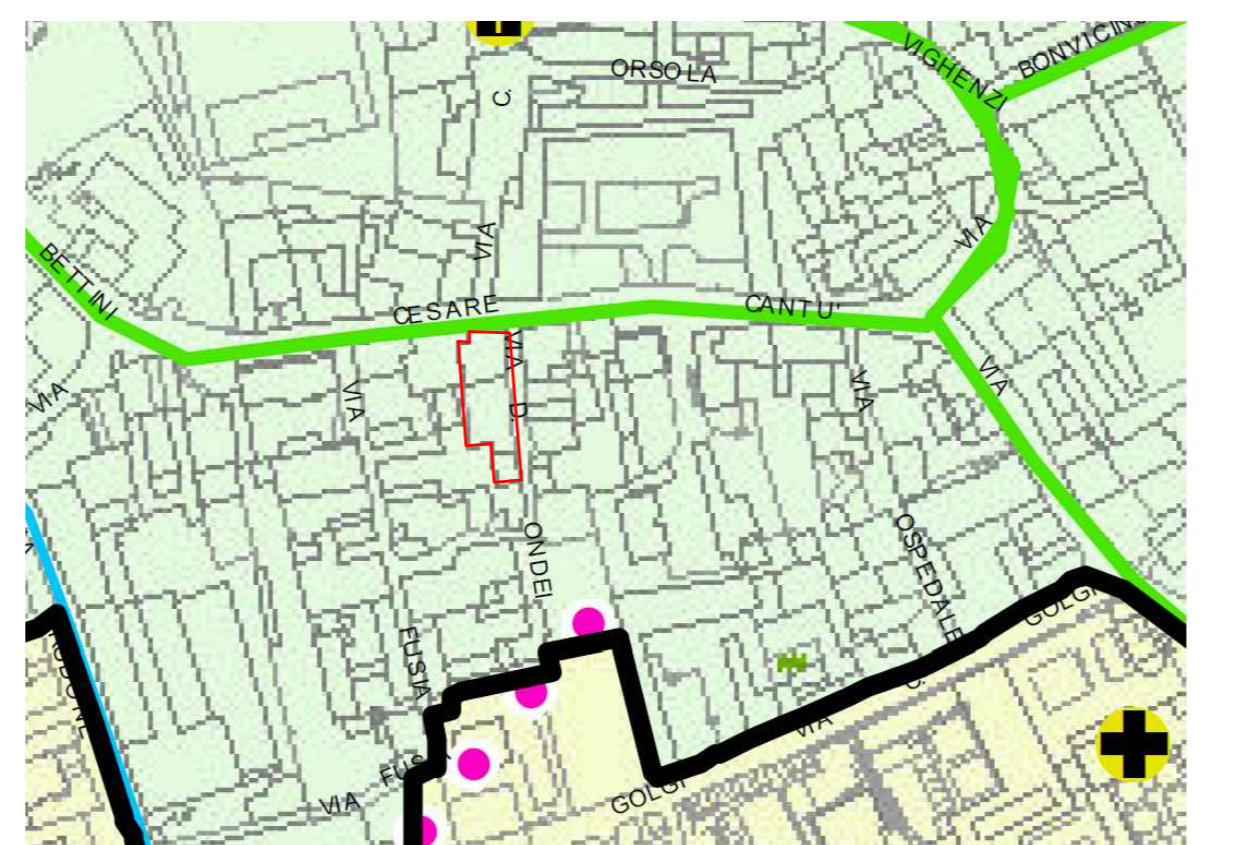
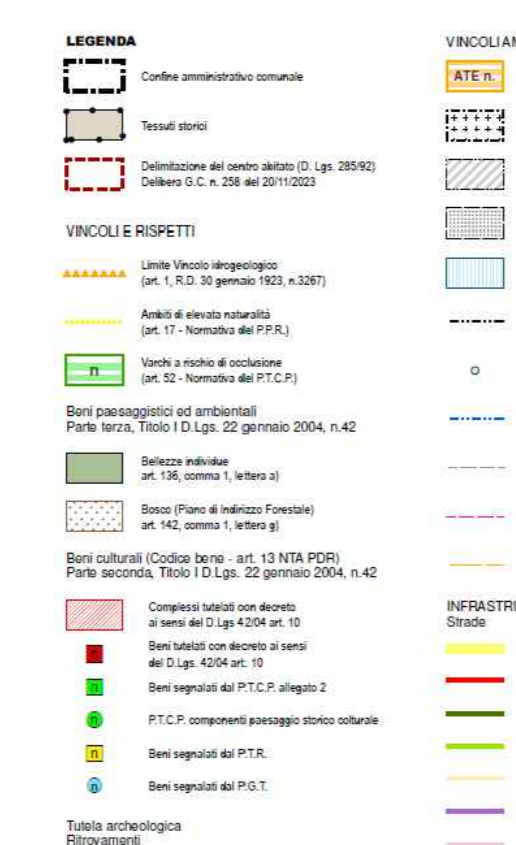
ESTRATTO CATASTO FG.4 PART.562 SUB 4



ESTRATTO CATASTO FG.4 PART.562 SUB 5



092rvt-p3-1dp\_05\_r00\_vincoli



P4\_sens

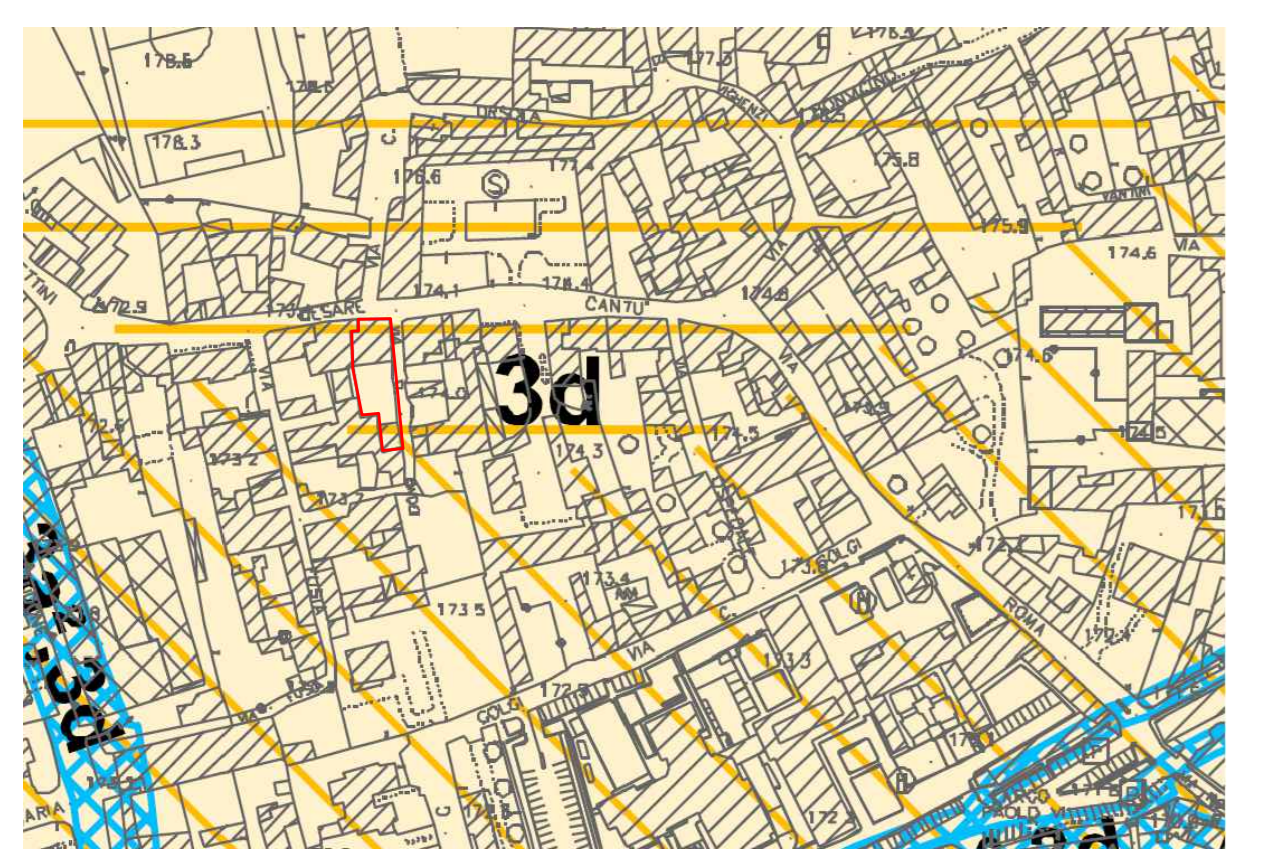
**AMBITI A CARATTERIZZAZIONE PREVALENTE**

- A1 - Monte Orfano
- A2 - Fascia pedecollinare a prevalente carattere agricolo
- A3 - Fascia pedecollinare urbanizzata
- A4 - Fascia della pianura urbanizzata
- A5 - Fascia della pianura parzialmente urbanizzata a prevalente connotazione gricola
- A6 - Fascia della pianura prevalentemente agricola
- A7 - Centri e nuclei storici

**Classi di sensibilità associate agli ambiti**

- molto elevata
- elevata
- media

LEGENDA:  
— Area di intervento



P4\_G6\_fattibilitàA

**Area di salvaguardia delle captazioni ad uso idropotabile**

**Stabilità del territorio**

**Legenda**

**CLASSE 3 - FATTIBILITÀ CON CONSISTENTI LIMITAZIONI**

- 3a - Area di rispetto delle captazioni ad uso idropotabile.
- 3b - Fascia di rispetto del fabbisogno idrico minore di competenza comunale.
- 3c - Monte Orfano - Geologia di tipo medio-predominante di tipo calcareo (alveoli dell'art. 22 del Piano Paesaggistico Regionale approvato con D.G.R. 16 gennaio 2005 n. 1046/05).
- 3d - Valore di competenza provinciale, soggetti del SIC (SIC) prevalentemente soggetti a fenomeni di dissesto idrogeologico.
- 3e - Area generalmente caratterizzata da terreni con caratteristiche geologiche da medio-alta a elevata.
- 3f - Area in situazione di instabilità idrogeologica con modesti valori di velocità e azione di frangimento.
- 3g - Area a vulnerabilità alta per le acque delle prime falde.
- 3h - Area sottoposta a procedimenti al sensi del Titolo V del D. Lgs. 11/2008.
- 3i - Discarica per rifiuti non pericolosi.

**CLASSE 2 - FATTIBILITÀ CON MODESTE LIMITAZIONI**

- 2 - Area classificata nella quale la caratterizzazione geologica dei terreni non genera problemi di tipo di vulnerabilità delle acque sotterranee a carattere medio-basso.

Ambito Territoriale Esteso: gli.

REGIONE LOMBARDIA		PROVINCIA DI BRESCIA	
<b>COMUNE DI ROVATO</b>			
<b>PIANO DI RECUPERO</b> - Via Cesare Cantù 29/31 - 25038 Rovato (BS) - fg. 4 part.562 sub 3-4-5			
PROGETTO:		SCALA:	
- ESTRATTI CATASTALI - ESTRATTI PGT - AEROFOTOGRAMMETRIA - FOTO PROSPETTO NORD		1 : 100	
COMITATO:		DATA:	
In qualità di richiedente: <b>ANDREA COFFI</b> C.F. CFFNDR8804B157B Via Cesare Cantù n. 31, 25038 Rovato (BS)		DATA:	
PROGETTA:		DATA:	
<b>STUDIO DI PROGETTAZIONE</b> Rossini Architetto Christian			
DATA:		ASSIGNAMENTO:	
MARZO 2026			
Attesto di legge di rinviare la proprietà di questo disegno con divieto di riprodurlo senza nostra autorizzazione scritta.			