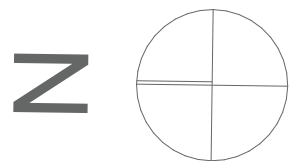


PIANO DEL VERDE
INVARIATO
vedi Relazione Agronomica
allegata al.....

ALBERI VARI
DI NUOVO IMPIANTO
AGROFORESTALE

ALBERI VARI
ESISTENTI



altra proprietà


di proprietà

di proprietà

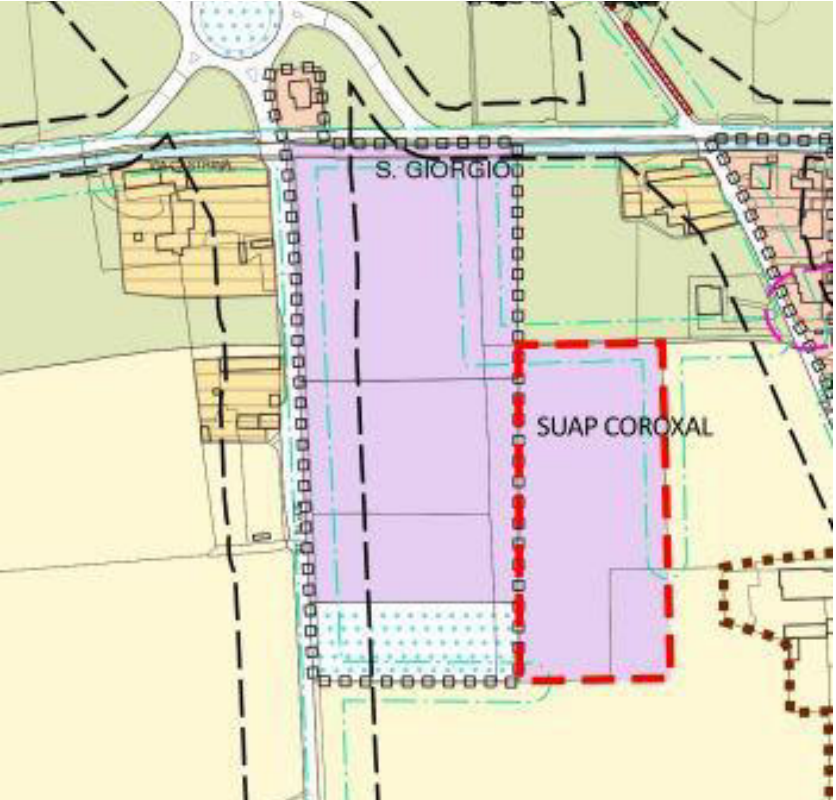
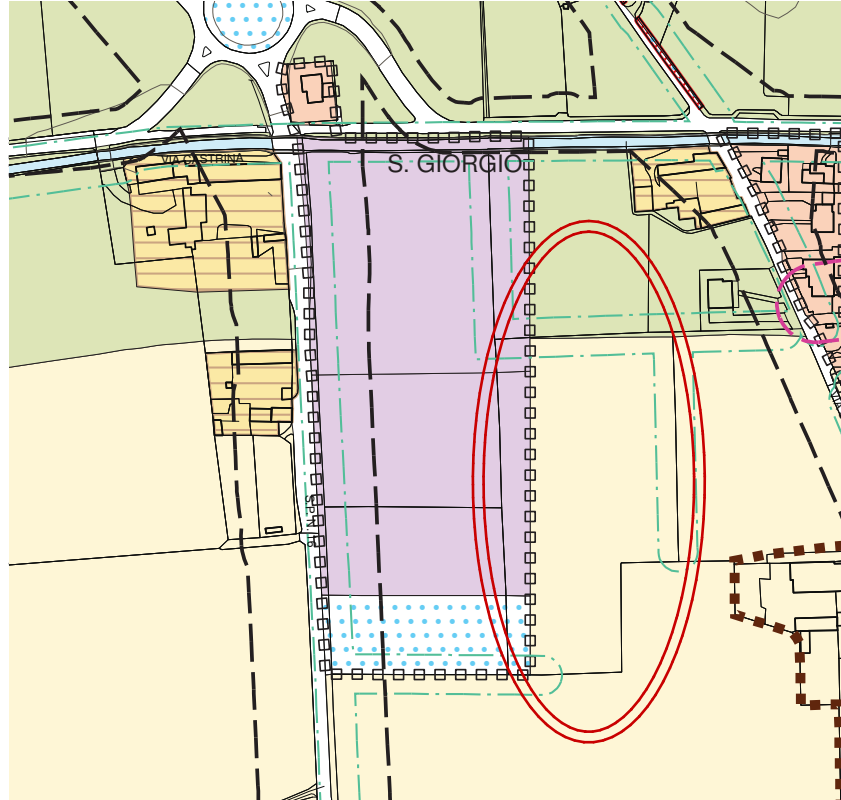
di proprietà

altra proprietà

- MANCATA COSTRUZIONE
- NUOVA COSTRUZIONE



ESTRATTO MAPPA fg 27



<div><div><div>Studio Tecnico Zampedrini</div></div><div>Geom. Santo Zampedrini Ing. Cesare Zampedrini Arch. Maria Zampedrini</div></div> <div><div>VIA L. RIZZO, 20 - 25125 BRESCIA Tel:03020724 Fax:030247083 e-mail: studio@zampedrini.it www.zampedrini.it</div><div></div></div>		PROGETTAZIONI CIVILI E INDUSTRIALI RISTRUTTURAZIONI, DIREZIONE LAVORI PROGETTAZIONE INTEGRATA	
COMUNE DI ROVATO		PROVINCIA DI BRESCIA	
OGGETTO VARIANTE a PDC 109 DEL 10/06/2025			
IL TECNICO PROGETTISTA		IL COMMITTENTE	
Ing. CESARE ZAMPEDRINI P.IVA 03400070177		COROXAL SRL	
COLLABORATORI Geom. RODELLA - Arch. LANZANOVA		DESCRIZIONE TAVOLA PLANIMETRIA, Piano Terra, ESTRATTO MAPPA fg 27, ESTRATTO pgt SUAP, estratto PGT vigente	
SCALA 1:250, 1:500		DATA 12/11/2025	
LAVORO N. 1122 PR1 V4		TAVOLA N. 01	