

**Agenzia del Territorio  
CATASTO FABBRICATI  
Ufficio Provinciale di  
Brescia**

Dichiarazione protocollo n. \_\_\_\_\_ del \_\_\_\_\_

Planimetria di u.i.u. in Comune di Rovato

Via Vantini Rodolfo

civ. 3

Identificativi Catastali:

Sezione:

Foglio: 36

Particella: 1418

Subalterno: 6

Compilata da:  
Nodari Michela

Iscritto all'albo:  
Geometri

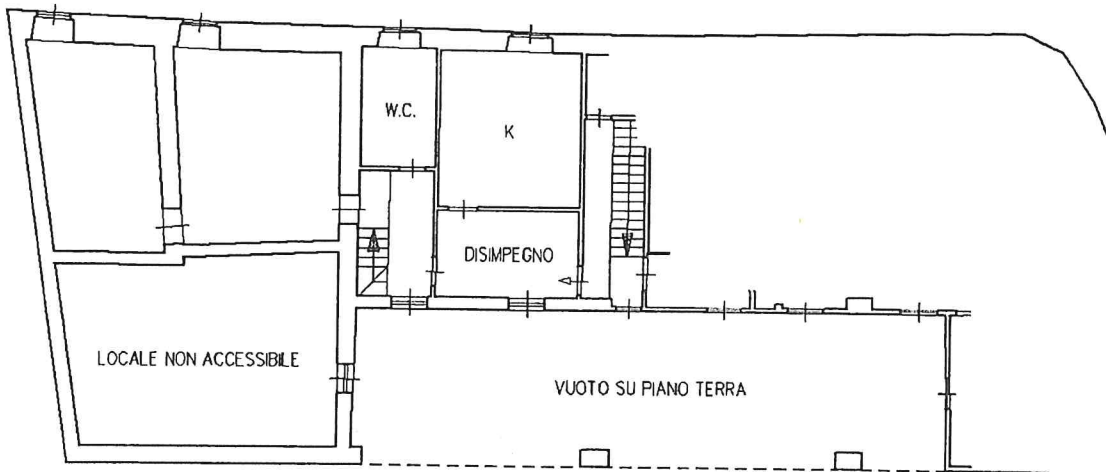
Prov. Brescia

N. 3648

Scheda n. 1

Scala 1:200

PIANO PRIMO hm=3.00



Scabeta n.1  
Scala 1:200

Agenzia del Territorio  
**CATASTO FABBRICATI**  
Ufficio provinciale di  
Brescia

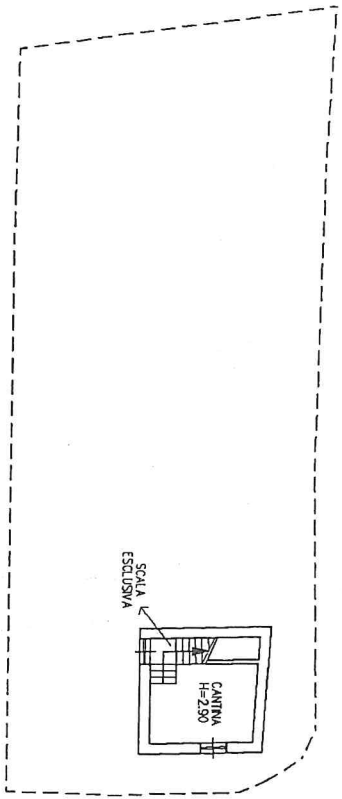
Dichiarazione protocollo n. del  
Pianimetria di v.i.n. in Comune di Rovato  
Via Tadini Rodolfo

cat. 3

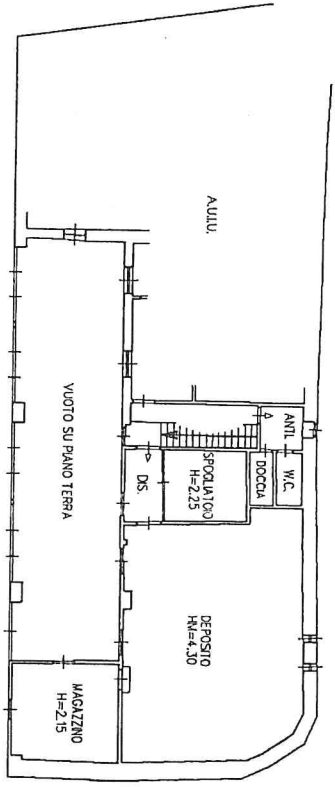
Identificativi Catastali:  
Sezione: NCT  
Foglio: 4  
Particella: 488  
Subalterno: 5

Completata da:  
Nodari Michela  
Isolato all'albo:  
Geometri  
Prov. Brescia  
N. 3648

PIANO PRIMO SOTTOSTRADA



PIANO PRIMO



PIANO TERRA

