


Legenda


VINCOLI DI POLIZIA IDRAULICA

 Fascia di rispetto del Reticolo Idrico Minore di competenza comunale.

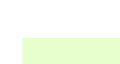
 Fascia di rispetto del Reticolo Idrico Minore di competenza consortile.

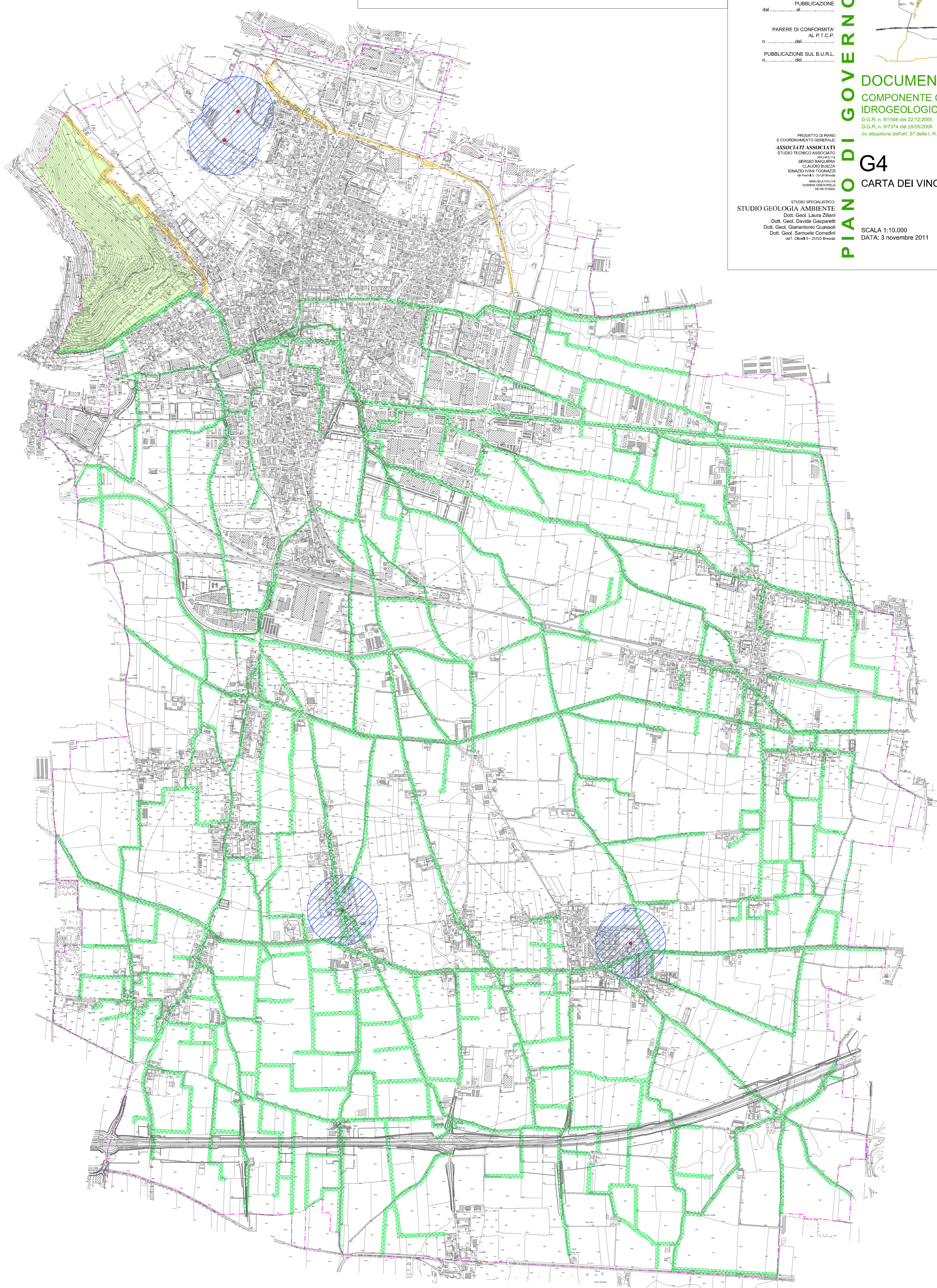
AREE DI SALVAGUARDIA DELLE CAPTAZIONI AD USO IDROPOTABILE

 Zona di tutela assoluta.

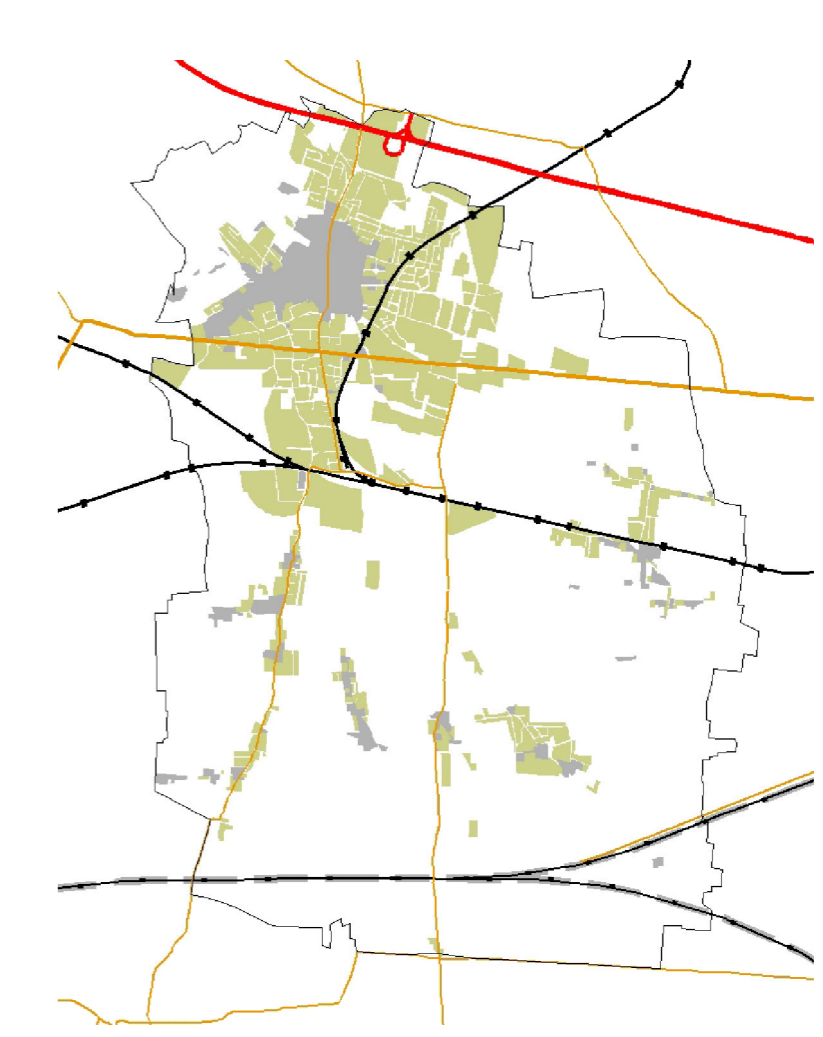
 Zona di rispetto.

GEOSITO (art. 22 dell'articolo di Piano del Piano Paesaggistico Regionale)

 Monte Orfano - Geosito di valore geologico-stratigrafico di interesse nazionale (All. 14 alla D.G.R. 28 maggio 2008, n. 8/7374).



REGIONE LOMBARDA
PROVINCIA DI BRESCIA
COMUNE DI ROVATO



IL SINDACO
Dott. Andrea Cottinelli

IL SEGRETARIO GENERALE
Dott.ssa Laura Cortesi

IL RESPONSABILE
DEL SERVIZIO URBANISTICO
Arch. Maurizio Roggero

ADOZIONE C.C.
CON DELIBERA
n. del

APPROVAZIONE C.C.
CON DELIBERA
n. del

PUBBLICAZIONE
dal

PARERE DI CONFORMITA'
AL P.T.C.P.
n. del

PUBBLICAZIONE SUL B.U.R.L.
n. del

DOCUMENTO DI PIANO
COMPONENTE GEOLOGICA,
IDROGEOLOGICA E SISMICA

D.G.R. n. 8/1566 del 22/12/2005
D.G.R. n. 8/7374 del 28/05/2008
(in attuazione dell'art. 57 della L.R. 12/2005)

G4
CARTA DEI VINCOLI

PROGETTO DI PIANO
E COORDINAMENTO GENERALE
ASSOCIATI ASSOCIATI
STUDIO TECNICO ASSOCIATO
SERGIO ANGIOLINI
CLAUDIO BUZZA
IGNAZIO IVAN TOGNAZZI
IN PUNTO N. 21010 Brescia
MANUELA PACCHI
SABRINA GREGORINI
ALVA ROSBA

STUDIO SPECIALISTICO:
STUDIO GEOLOGIA AMBIENTE
Dott. Geol. Laura Ziliani
Dott. Geol. Davide Gasparetti
Dott. Geol. Gianantonio Quassoli
Dott. Geol. Samuele Conradini
tel. 030485 - 20123 Brescia

SCALA 1:10.000
DATA: 3 novembre 2011