CALCOLO SUPERFICIE LOTTO

STATO DI FATTO — scala 1:500

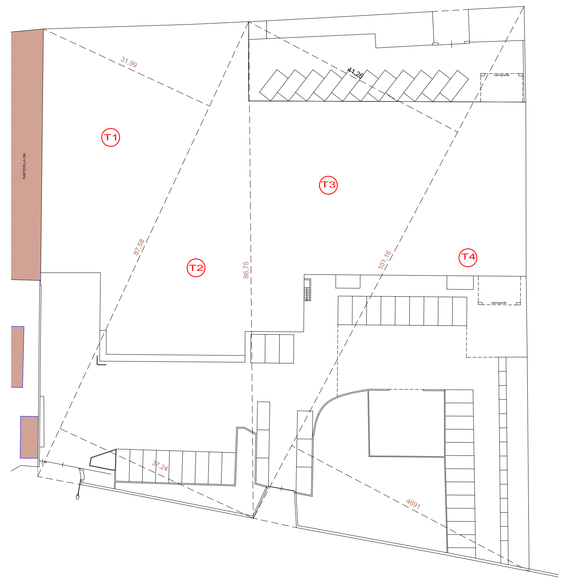

DIMOSTRAZIONE ANALITICA SUPERFICIE LOTTO
TRIANGOLO T1 = 87,58x31,99:2=Mq 1.400,84
TRIANGOLO T2 = 87,58x37,24:2=Mq 1630,74
TRIANGOLO T3 = 101,16x41,26:2=Mq 2086,93
TRIANGOLO T4 = 101,16x46,30:2=Mq 2341,85
SUPERFICIE TOTALE= 1400,84(T1)+1630,74(T2)+2086,93(T3)+2341,85(T4)= Mq 7460,36

CALCOLO VERDE PROFONDO

STATO DI FATTO — scala 1:500

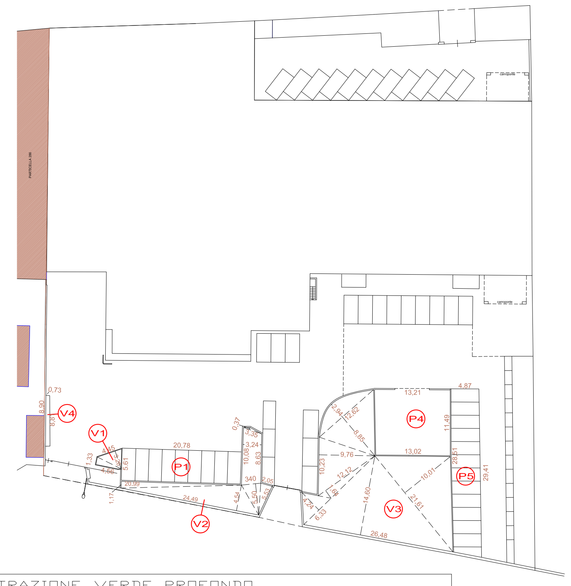

DIMOSTRAZIONE VERDE PROFONDO
V1 4,45x3,26:2+1,33x4,56:2=Mq 10,29
P1 20,78x5,61x0,75=Mq 87,43
V2 20,99x1,17:2+24,49x4,54:2+3,40x5,50:2+2,05x5,53:2+(10,08+8,63):2x3,24+0,37x3,35:2=Mq 113,82
V3 21,61x10,01:2+26,48x14,60:2+6,33x4,24:2+12,12x1,64:2+10,23x9,76:2+12,62x8,85:2+12,62x2,94:2=Mq 449,13
P4 (13,02+13,21):2x11,49x0,75=Mq 113,02
P5 (28,51+29,41):2x4,87x0,75=Mq 105,78
V4 (8,90+8,81):2x0,73= Mq 6,46
SUPERFICIE TOTALE 10,29+87,43+113,82+449,13+113,02+105,78+6,46=Mq 885,93

CALCOLO SC ED SLP

STATO DI FATTO — scala 1:500

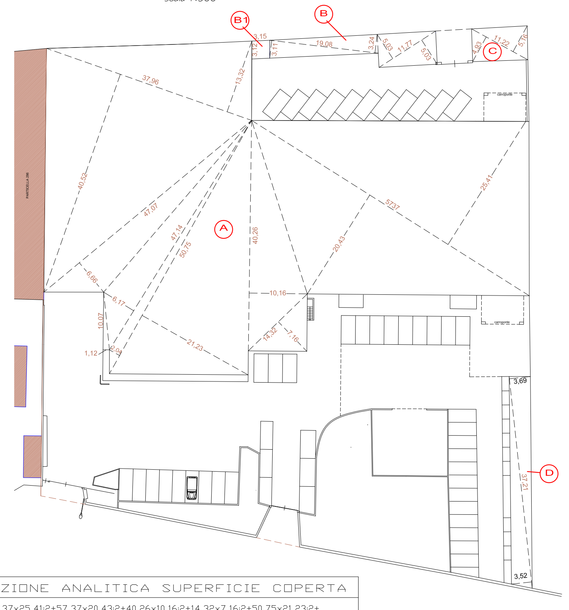

DIMOSTRAZIONE ANALITICA SUPERFICIE COPERTA
FABBRICATO A 57,37x25,41:2+57,37x20,43:2+40,26x10,16:2+14,32x7,16:2+50,75x21,23:2+ +50,75x2,04:2+10,07x1,12:2+47,14x6,17:2+47,07x6,66:2+37,96x40,52:2+37,96x13,32:2=Mq 3490,84
FABBRICATO B1 3,15X3,12 = Mq 9,82
FABBRICATO B 19,08x3,13:2+19,08x3,27:2+11,77x5,03:2+11,77x5,03:2=Mq 120,31
FABBRICATO C 11,22x5,16:2+11,22x4,93:2=Mq 56,58
FABBRICATO D 37,21x3,69:2+37,21x3,52:2=Mq 134,14
TOTALE 3490,84+9,82+120,31+56,58+134,14= Mq 3811,69

DIMOSTRAZIONE ANALITICA SLP
FABBRICATO A 57,37x25,41:2+57,37x20,43:2+40,26x10,16:2+14,32x7,16:2+50,75x21,23:2+ +50,75x2,04:2+10,07x1,12:2+47,14x6,17:2+47,07x6,66:2+37,96x40,52:2+37,96x13,32:2=Mq 3490,84
FABBRICATO B 19,08x3,13:2+19,08x3,27:2+11,77x5,03:2+11,77x5,03:2=Mq 120,31
FABBRICATO C 11,22x5,16:2+11,22x4,93:2=Mq 56,58
TOTALE 3490,84+120,31+56,58+=Mq 3667,73

CALCOLO SUP. A PARCHEGGI

STATO DI FATTO — scala 1:500

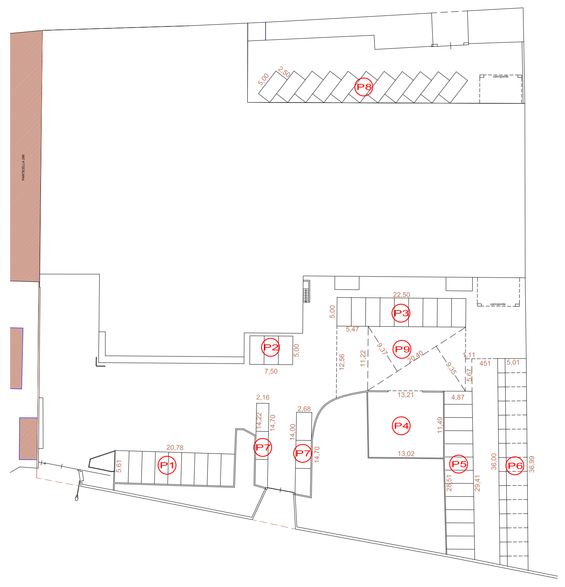

DIMOSTRAZIONE SUPERFICIE PARCHEGGI
P1 20,78x5,61=Mq 116,58
P2 5,00x7,50=Mq 37,50
P3 22,50x5,00=Mq 112,50
P4 (13,02+13,21):2x11,49x=Mq 150,69
P5 (28,51+29,41):2x4,87=Mq 141,04
P6 (36,00+36,99):2x5,01=Mq 182,84
P7 (14,70+14,22):2x2,16+(14,00+14,70):2x2,68=Mq 69,69
P8 5,00x2,50x11=Mq 137,50
P9 (12,56+11,22):2x5,47+9,37x20,40:2+9,35x20,40:2+1,11x5,67+(36,00+29,41):2x4,51=Mq 409,77
SUPERFICIE TOTALE 116,58+37,50+112,50+150,69+141,04+182,84+69,69+137,50+409,77=Mq 1358,11

COMUNE DI ROVATO — PROVINCIA DI BRESCIA

VARIANTE AL PIANO DI RECUPERO
APPROVATO CON DELIBERA DI GIUNTA N.42 DEL 19.02.2018

PROGETTISTA: Geom. Moreno Lorenzi

PROGETTISTA: Ing. Luca Dotti

COMMITTENTE: Sapp. immobiliare s.r.l.

Studio di Progettazione
Lorenzi Geom. Moreno
Coccaglio (BS) - Viale G. Matteotti, 9 - Tel. 030.7703557 - e.mail lorenzigeometra@gmail.com
Cod. Fis. LRN MRN 72E12 H598A - Part. I.v.a. 01872390982

Studio Tecnico
Ing. Dotti Luca
REALIZZO - PROGETTAZIONE, ORGANIZZAZIONE ALLOSTRUTTURALE - SICUREZZA NEI CANTIERI - STIME E PERIZIE IMMOBILIARI - PREVENZIONI INCENDI - EFFICIENZA ENERGETICA E PODERALE
Via M Gatti n. 9/B 25040 Corte Franca (BS) Tel. 320 0352211 email: studio.ing.dotti@gmail.com PEC: luca.dotti@ingpec.eu
Iscrizione Ordine Ingegneri Brescia n. 4545 Albo Certificatori Energetici Regione Lombardia n. 5044

tavola			data
03	DIMOSTRAZIONE GRAFICO-ANALITICA - STATO DI FATTO SUPERFICE DEL LOTTO SUPERFICE VERDE PROFONDO SUPERFICE LORDA DA PAVIMENTO E SUPERFICE COPERTA SUPERFICE PARCHEGGI PERTINENZIALI		GIUGNO 2018
			scala 1:200
PC1(TRASFE),		location	
disegno		Rovato Via XXV Aprile n. 132	

DATA	N. REV.	NOTE
sett.bre '17		PRIMA EMISSIONE
dic.bre '17		INTEGRAZIONE A PRIMA EMISSIONE
giugno '18		VARIANTE A PIANO DI RECUPERO

A termini di legge la proprietà di questo disegno è riservata, non può essere quindi utilizzata senza autorizzazione